



醫病共享決策 shared decision making 推廣師資工作坊

- ◆指導單位：衛生福利部
- ◆主辦單位：財團法人醫院評鑑暨醫療品質策進會
- ◆協辦單位：彰化基督教醫療財團法人彰化基督教醫院
- ◆課程目的：藉由了解如何於教學課程中運用 SDM 教育訓練素材、透過實際演練 SDM 課程規劃及授課技巧，以擴大培育各醫療機構 SDM 推廣師資。
- ◆時間地點：【北部場】109年9月8日(二) 14:00~17:00 (13:40 報到)
臺北市大同中山區身障資源中心 6樓集會室 (臺北市中山區長安西路5巷2號6樓)
【南部場】109年9月18日(五) 13:30~16:30 (13:10 報到)
彰基國際培訓中心-彰基福懋大樓 B1 信望愛國際會議廳 (彰化市建寶街20號)

報名訊息

- ◆對象及名額：了解 SDM 核心概念且有意成為各醫療機構 SDM 推廣師資者，請以機構為團隊報名，每團隊至多3名(須包含一名 SDM 統籌管理者)。各場次至多接受60名學員。
- ◆報名日期：自8月10日起至各場次前一周中午12時截止(北部場8月31日、南部場9月10日)，若額滿提前截止。
- ◆報名網址：醫策會教育訓練入口網站 <http://jctlearning.jct.org.tw/index.php> 

議程

- ◆為提升本次學習效率，請於課前線上複習「醫病共享決策相關概念介紹」<https://reurl.cc/KkGLoq> 
網頁路徑：醫病共享決策平台首頁→教育資源→數位課程→108.05.01&18 廖熏香副執行長-醫病共享決策相關概念介紹

時間		分鐘	課程	講師
9月8日 北部場	9月18日 南部場			
13:40-13:55	13:10-13:25	15	報到	
13:55-14:00	13:25-13:30	5	致詞	
14:00-14:50	13:30-14:20	50	醫療人員 SDM 教育訓練素材 內容介紹及應用重點說明	【北部場】 田炯璽醫師 【南部場】 陳祖裕教育長
14:50-15:00	14:20-14:30	10	休息	
15:00-15:50	14:30-15:20	50	SDM 教學經驗分享	【北部場】 田炯璽醫師
15:50-17:00	15:20-16:30	70	【分組演練及分享】 SDM 教學設計	【南部場】 陳祖裕教育長
17:00~	16:30~		~賦歸~	

講師介紹

場次	講師	服務單位及職稱
9月8日北部場	田炯璽	三軍總醫院主治醫師
9月18日南部場	陳祖裕	彰化基督教醫院教育長

如有任何課程問題請來電洽詢，聯絡方式：02-8964-3000 分機 3022 蔡小姐

【9月8日北部場 交通方式】

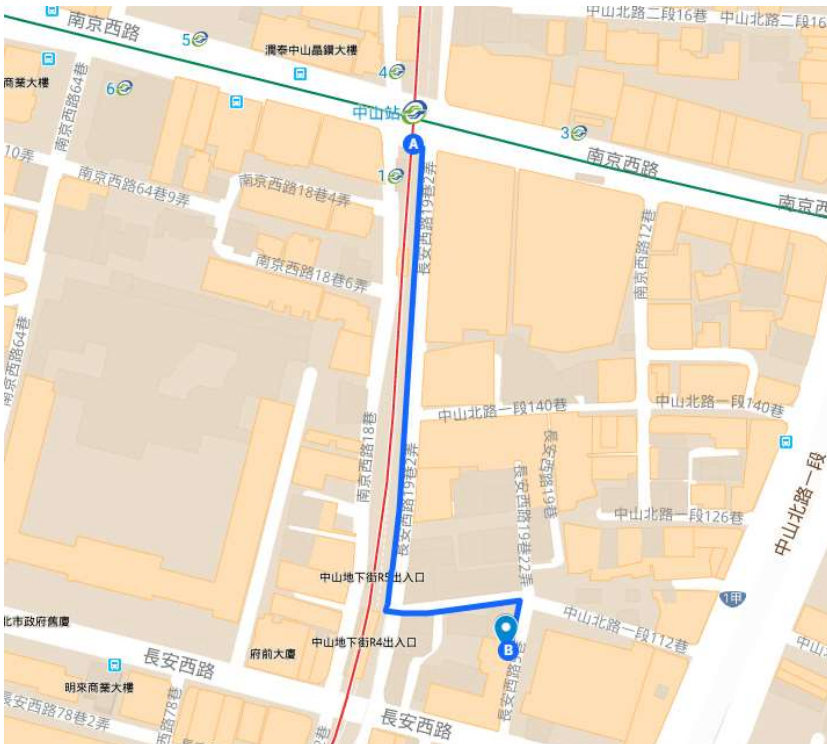
臺北市大同、中山區身心障礙資源中心

(臺北市中山區長安西路5巷2號)

大眾運輸工具

1. 捷運：

▶ 搭乘 **2 淡水信義線** 或 **3 松山新店線** (至中山站下車，由中山站下車，沿捷運中山地下街往臺北車站方向至 R4 出口，步行 1 分鐘抵達。



2. 公車：

▶ 市公車(中山市場站)：218、218(直達)、220、220(直達車)、227、247、260、260(區間車)、261、287、297、310、5、605(快速公車)、652、中山幹線

一般民眾停車資訊

1. 建成國中地下停車場 地址：臺北市長安西路 37 號之一 B1，電話：(02)2559-6615
2. 建成公園地下停車場 地址：臺北市承德路 2 段 31 號 B1，電話：02-2555-9857

行動不便者停車資訊

▶ 身心障礙服務中心地下停車場(B1,B2)，電話：02-2522-2486

中心地下停車場提供至身心障礙服務中心參與、辦理活動之身心障礙者及團體車輛使用，需持有身心障礙者「專用停車位識別證」或掛有專用牌照之車輛，由身心障礙者本人使用或乘載身心障礙者本人時，始得使用身心障礙者專用停車位。

【9月18日南部場 交通方式】

彰基國際培訓中心

(彰化市建寶街20號)

開車路線

中山高速公路彰化交流道下，中華西路右轉中央路經中央陸橋，左轉中山路一段直行至中興路右轉，約400公尺右轉建寶街即可抵達。

(福爾摩沙高速公路，於彰化系統下往台中/彰化，接中山高速公路)

高鐵/火車路線

- 自高鐵台中新烏日站轉搭火車，於彰化火車站出站後，轉搭乘6933公車至彰基醫院站下車，亦或使用車站前廣場的UBike至縣府第二辦公大樓站(建寶街20號旁-彰基福懋大樓)。
- 計程車費參考：高鐵到彰基醫院約350元左右、彰化火車站到彰基醫院約120~200左右，鼓勵共乘節省交通費用。

公車路線

- 彰客總站-路線「6914」於【醫院前】站下車後，往北延大埔路直走，右轉中興路，再右轉建寶街即可抵達。
- 彰客總站-路線「6900、6912、6933、6934」於【衛生局】站下車後，往北延中山路二段直走，右轉中興路，再右轉建寶街即可抵達。

